








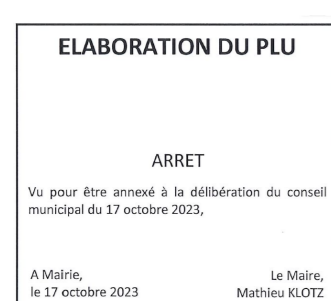
Commune de **SUNDHOUSE**
Département du Bas-Rhin

Plan local d'urbanisme

Zoom sur la zone urbaine - Echelle 1/2000
Dossier de PLU arrêté

Légende

-  Bâti
-  Limite de zone
-  Périmètre comportant des orientations d'aménagement et de programmation
-  Emplacement réservé
-  Secteur de vigilance pour la qualité des sols



www.territoire-plus.fr / thibaud.debonn@territoire-plus.fr / 06 88 04 08 85

Liste des emplacements réservés (ER)			
N°	Destination	Superficie en ares	Bénéficiaire
1	Aménagement du carrefour rue de Saasenheim et rue Walter	1,6 a	Commune de Sundhouse
2	Création de stationnements à l'angle des rues du Maire Grüber et du Tramway	1,2 a	
3	Elargissement à 6 mètres d'un chemin près de la rue des Vergers	< 1 a	
4	Elargissement à 4 mètres du chemin rural dit Schlettstadter weg	8 a	
5	Elargissement à 6 mètres de la rue du Canal	1,9 a	
6	Elargissement à 5 mètres du chemin rural	1,2 a	
7	Elargissement à 6 mètres de la rue du Moulin	2,8 a	
8	Elargissement à 8 mètres de la rue des Jardins	2,8 a	
9	Elargissement à 8 mètres de la rue de la Potence	3,7 a	
10	Création de stationnements à l'angle des rues Principale et du Moulin	1,9 a	
11	Réalisation d'hébergements à destination des personnes âgées	37,8 a	

